

PASSEIO DE PÁSCOA

PASSEIO DE AUTOCARAVANA PELA SERRA DE BÉJAR



Dia 15 sexta-feira – Saída da zona de pombal pelas 16h30 em direção de Fratel ,onde fomos visitar a area de serviço que fica a GPS 39,37,41 / 7,44,42




Mas acabamos por ir dormir na area de serviço de castelo branco que também tem area de serviço para autocaravanas .



No dia seguinte seguimos para Monsanto onde estacionamos junto a GNR .



Seguimos de seguida para sortelha




seguimos já perto do meio dia para sabugal onde fomos almoçar e visitar a vila




depois da visita lá continuamos de novo para a vila de alfaiates e também visitamos as ruínas do mosteiro de sacaparte.



De seguida continuamos até fontes de onoro para fazer algumas compras e meter gasolio, em seguida fomos até vilar formoso para a área de serviço dos armazem de zaza.




Dia 2 seguimos até ciudad rodrigo para continuar as nossas férias, visitamos a vila que merece bem a visita.



Depois de uma visita à vila onde estacionamos as autocaravanas GPS 40,36,01 / 6,31,57 no estacionamento do super mercado, viste ser a um domingo foi facil de estacionar. De seguida continuamos até a área de serviço de alberça, GPS 40,29,18 / 6,6,57




Onde pensamos ficar aqui na area de serviço para a prenoita ,como ainda era cedo continuamos ate miranda de castenar ,onde tem um museo com entrada gratis muito bonito.
Conseguimos estacionar memso junto ao castelo GPS 40,29,04 / 5,59,55




Continuamos até bejar ,mas acabamos por não parar devido a parecer complicado para as ac ,continuamos então até candelario onde estacionamos num parque GPS 40,21,58 //5,44,46
Fomos ainda ao campismo GPS 40,21,48//5,44,59 onde nos pediram 20€ por duas pessoas e uma ac.

Tentamos seguir para la carraterria de castenar para a prenoita e visita gps 40,22,40 // 5,45,49
mas o GPS em vês de nos mandar para tras em direção a bejar nos mandou pela serra onde fomos parar a hervas mas fomos dormir na A66 no parque da cepsa GPS 40,15,50//5,55,01



No dia seguinte lá continuamos então a Hervas visitar aldeia .
Hervas tem muito para dar desde passeios pedestres ,tem um museo das antiguidades automovel e não só.



Depois de umas boas caminhadas lá fomos até plasencia onde estacionamos de novo a GPS 40,01,27 / 6,5,36
Mas antes fomos fazer algumas compras ao carrefour na nova plasencia GPS 40,02,20 / 6,4,46



Mais uma vez saída daqui continuamos de novo até caceres onde ficamos para a prenoita. No dia seguinte mais umas compras antes de deixar caceres e seguir para marvão mas antes paramos para almoçar na fronteira.



Depois disto uma passagem por castelo de vide e por sertã para fazer a manutenção das ac



Assim que acaba uma férias curtas debaixo de chuva após percorridos perto de 900km km media dia 180km.